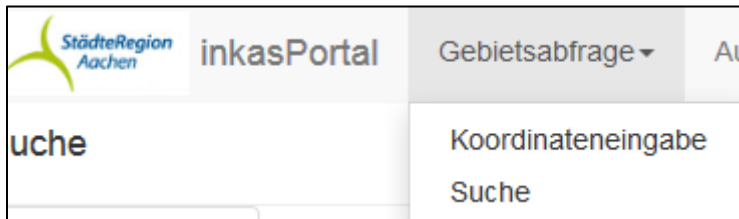


Anleitung zur Bodenrichtwertsuche über das GeoPortal

Über das Pulldown-Menü „Suchen“ in der „Gebietsabfrage“ oder die



Lupe



können Sie entweder über „Strasse-/Hausnr.“ (Adresse), „Flurstück“ (Katasterangaben) oder über ein

„Stichwort“ Ihr gesuchtes Grundstück in der Kartenansicht anzeigen lassen.

Bei Bedarf können Sie oben rechts den



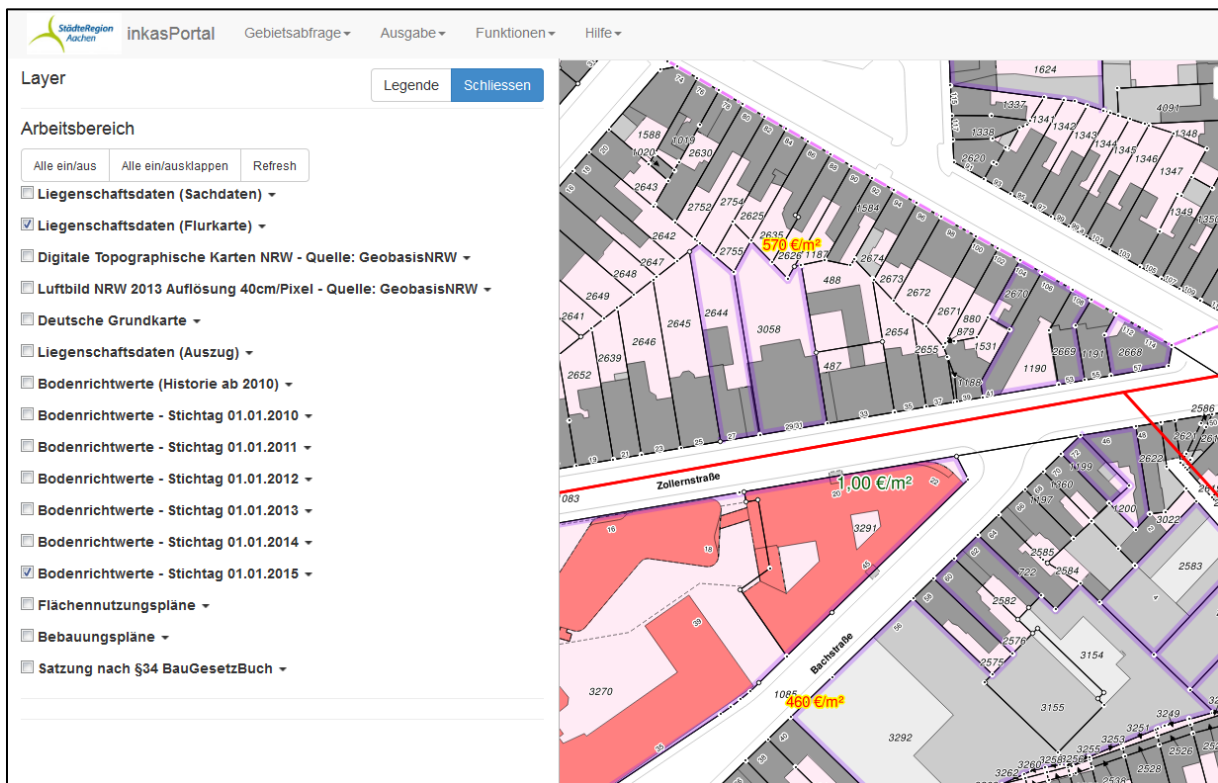
Kartenmaßstab ändern.

Anschließend wählen Sie über die „Layer“-anzeige



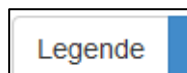
zum Beispiel die Layer

„Liegenschaftsdaten (Flurkarte)“ und die „Bodenrichtwerte – Stichtag 01.01.2015“.



Zum besseren Verständnis der Bodenrichtwertzonenbegrenzungslinien bzw. der Beschriftung finden

Sie die Erläuterungen in der „Legende“



oder Sie klicken mit dem

„i“ (Sachdaten)



in den gesuchten Bereich der Karte und erhalten links vom

Kartenfenster die gefundenen Bodenrichtwertlayer.


Sachdaten Legende Schliessen

Koordinaten: 295441.928 5628123.197




Bodenrichtwerte - Stichtag 01.01.2015

BRW_Forstwirtschaftliche_Flaechen_2015 ▾

BRW_Mischgebiete_2015 ▾



Für weitere Informationen wie zum Beispiel über die Definition des Richtwertgrundstückes klicken Sie auf den kleinen blauen Pfeil.

Fachinfo	
	 Ableitung_Verwendung_Bodenrichtwerte_2015
gesl	05334002
gena	Aachen
gasl	30100
gabe	in der Städtereion Aachen
genu	Nicht belegt
gema	Nicht belegt
ortst	Aachen
wnum	3020
brw	460 
stag	01.01.2015
brke	1
bedw	Nicht belegt
plz	52070
basbe	DGK
basma	5000
ywert	2508018
xwert	5626062
bezug	DE_DHDN_3GK2
entw	B
beit	2
nuta	MI
ergnuta	Nicht belegt
bauw	g
gez	IV-V
gfz	Nicht belegt
grz	Nicht belegt
bmz	Nicht belegt
flae	Nicht belegt
gtie	30 
gbrei	Nicht belegt

Bodenrichtwert

Richtwerttiefe

Im oberen Bereich der Sachdatenliste unter „Fachinfo“ können Sie die pdf-Datei mit den Umrechnungskoeffizienten herunterladen.